
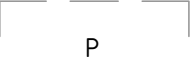








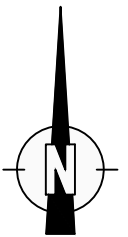
Overzicht situatie
schaal 1:1000

Situatie
schaal 1:200

Verklaring

X = 207760.367
Y = 445614.513

-  Kavelnummer
 -  Te handhaven parkeerplaats
 -  Gaashekwerk met Hedera begroeiing
 -  Hoofdriool vuilwater
 -  Huisaansluiting met onstopingsstuk
 -  Haag Liguster
 -  UPC kast
 -  Kolk t.b.v. overstort kavels v.v. twee grasbetontegels
- VP 9.55+ Vloerpeilhoogte in meters t.o.v. N.A.P.
Kavels worden ca. 20 cm onder VP geleverd
- 571 m2 Kaveloppervlak
- Maatvoering betreft ca. maatvoering, kadastrale grenzen zijn maatgevend



B	Diverse aanpassingen	R. van Duyne	08-10-2018
A	Juridische situatietekening kavel: 21	R. van Duyne	04-10-2018
Versie	Omschrijving	Getekend	Datum
			
Project : Groen Kolkwijk		Omschrijving : Juridische situatietekening kavel: 21	
Status : Definitief	Schaal : 1:200	Bladnr. : 1 van 1	
Tekeningnr. : 116007	- JS-21	- 01	B
Projectnummer	specificatie	volgnr.	versie
Midden Engweg 21 3882 TS PUTTEN TEL:0341 - 701 135			